

N:o H 7214/65

33/75 H Hak/L

K y m e n l ä ä n i n h a l l i t u k s e n
 päätös alempana lähemmin selostetussa asiassa.
 Annettu Kouvolaassa Kymen lääninhallituksessa
 08 päivänä syyskuuta 1975.

Orimattilan kunnasta olevat maanviljelijät Laina ja Helvi Hakala ovat lääninhallitukselle 1975-01-03 saapuneessa hakemuksessaan pyytäneet, että heidän omistamallaan Pukki-Taavila-nimisellä tilalla RN:o 1²⁴³ (nykyisin 1³⁸⁹) Iitin kunnan Radansuun kylässä sijaitseva mänty julistettaisiin luonnonsuojelulain nojalla rauhoitetuksi luonnonmuistomeriksi.

Hakemuksen johdosta ovat Kymenlaakson luonnonsuojelutoimikunta, maa- ja metsätalousministeriön luonnonvarainhoitotoimisto, Kymen läänin maanmittauskonttori ja Iitin kunnanvaltuusto antaneet lausuntonsa.

Lääninhallitus on tutkinut tämän asian. Koska hakemuksessa tarkoitettulla männyllä on merkitystä erikoisuutensa kannalta, lääninhallitus, nojautuen luonnonsuojelulain säännöksiin, harkitsee oikeaksi määrätä, että hakemukseen liitettyyn, lääninhallituksessa säilytettävään karttapiirrookseen tarkemmin merkitty Pukki-Taavila-nimisen tilan RN:o 1²⁴³ (nykyisin 1³⁸⁹) maalla Iitin kunnan Radansuun kylässä sijaitseva runsaspähkainen mänty on julistettu kaikelta vahingoittamiselta rauhoitetuksi luonnonmuistomeriksi.

Tällä päätöksellä hakijat velvoitetaan merkitsemään rauhoitus maastossa luonnonsuojeluvalvojan hyväksymällä tavalla.

Tämä päätös kuulutetaan niin kuin kunnallisista kuulutuksista on säädetty; jos joku edellä mainitun lain 11 §:n 2 momentissa mainituksa tapauksessa katsoo rauhoituksen loukkaavan etuaan ja oikeuttaan, haastakoon kuuden kuukauden kuluessa kuuluttamisesta lukien maanomistajan asianomaiseen alioikeuteen vaatiakseen rauhoituksen kumoamista.

Jäljennös tästä päätöksestä lähetetään valtion luonnonsuojeluvalvojalle, Iitin piirin nimismiehelle sekä Kymenlaakson luonnonystävään luonnonsuojelutoimikunnalle, puheenjohtaja LKT Sten Stenius, os. PL 23, 45101 Kotka 10.

Leimatta

Laina ja Helvi Hakala

Pyörähtälä, 16300 Orimattila

Pukisaarela n. 4 km

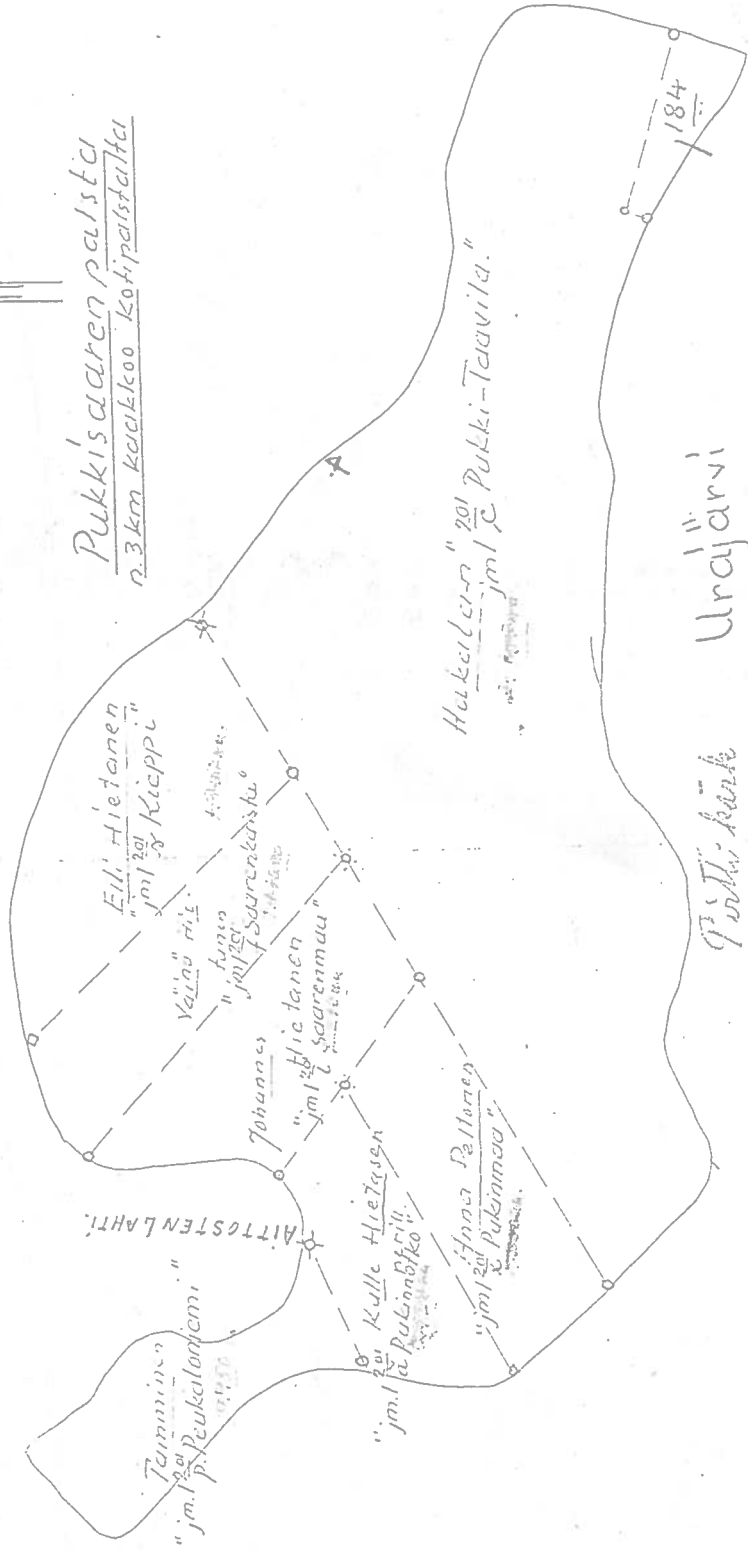

III osa

Oinassaaressaarenpalsta

Piiros.

Kankaan tilan R.N:o 1 201 kaarikista
tiluksista Raadansuun kylässä Titin
kunnassa
Kymen laanissa.

Urajärvi



Urajärvi

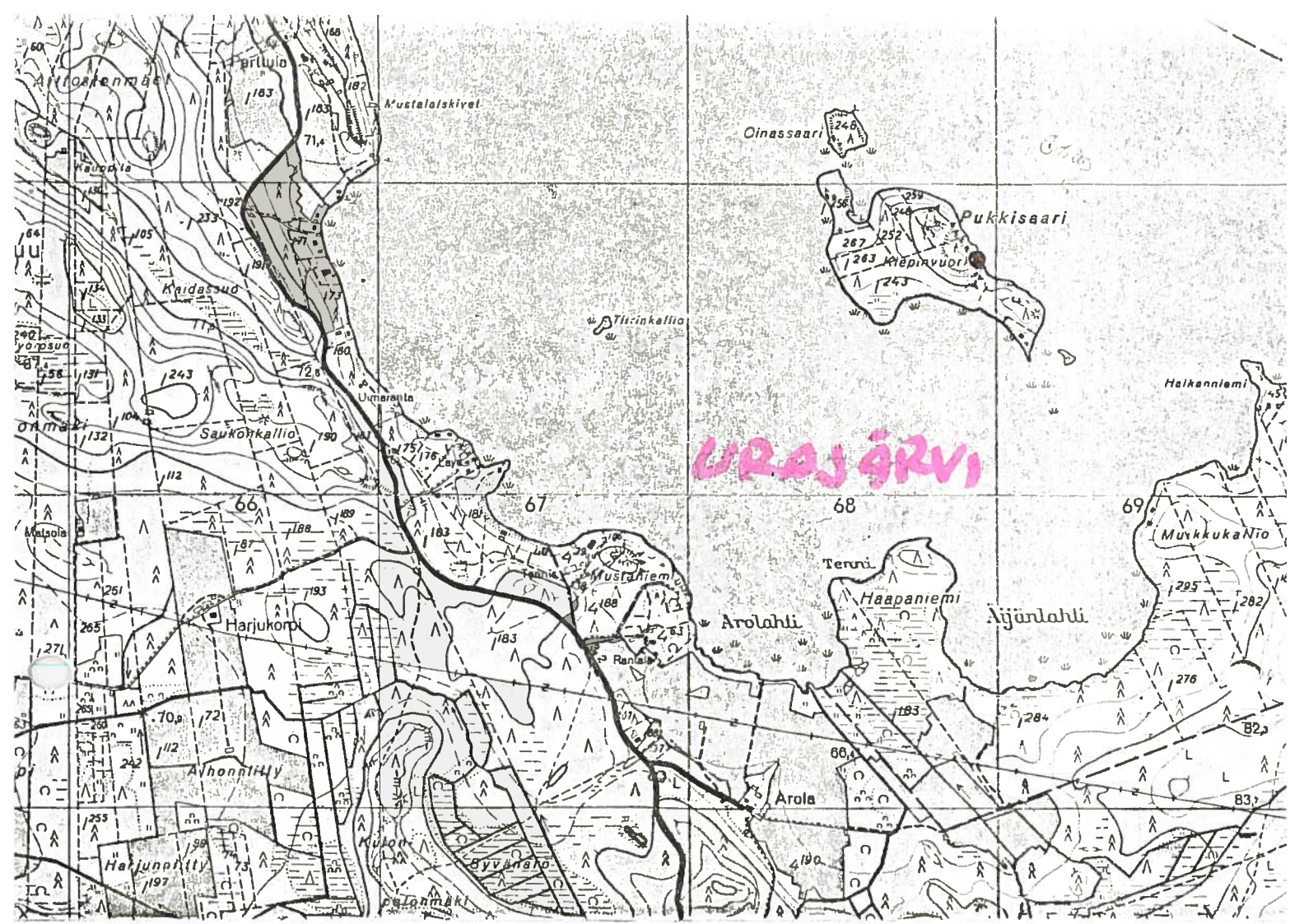
Erkk. Peltola
(Raadansuun
47510)

Piiros


Urajärvi

Kaatonni Teeri Salminen
Pöytäkirjasta

Huutokilp. "201 Pukki-Taavila."
j.m. 1 201



URAJÄRVI



Männyn sijainti