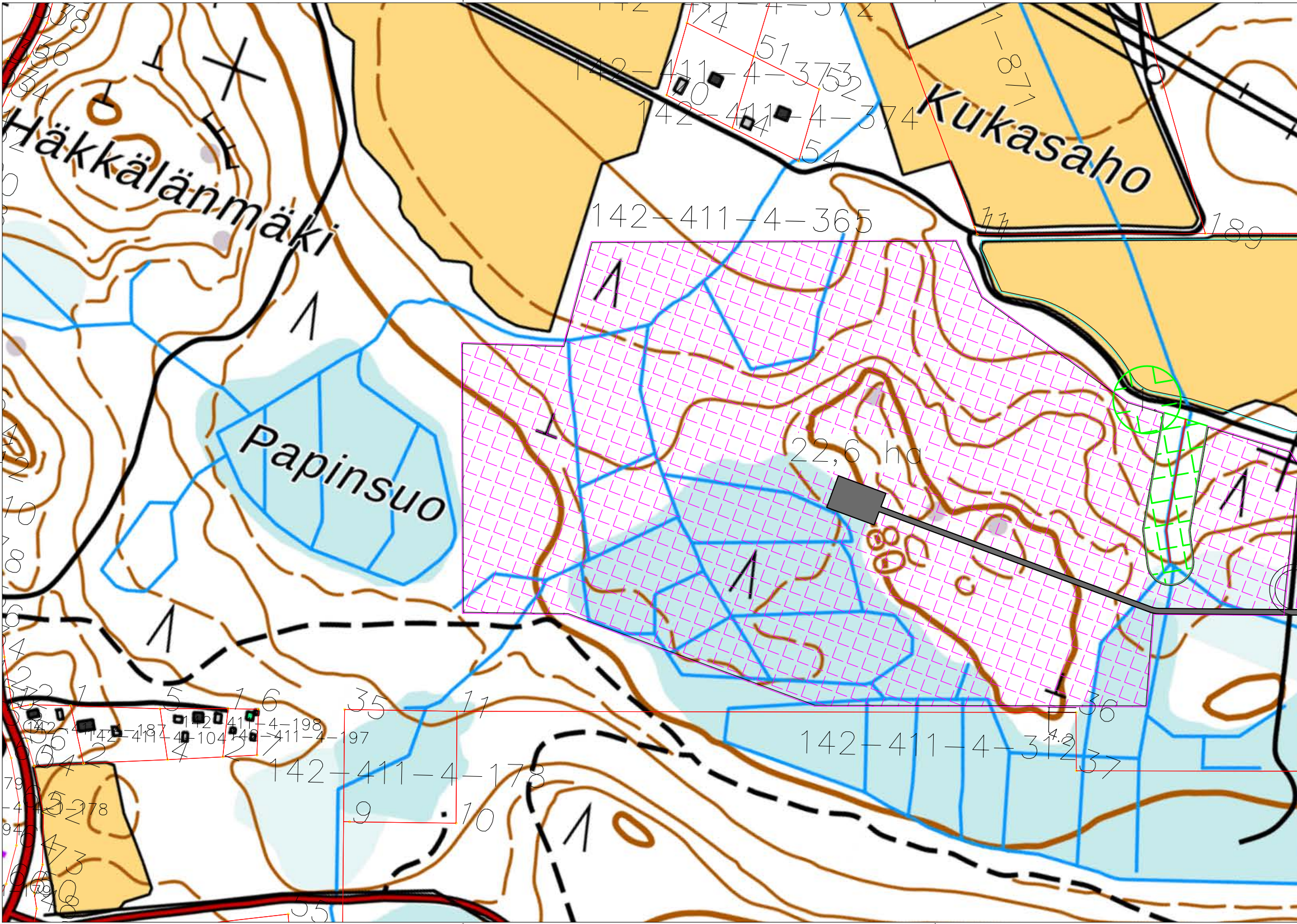
Häkkälänmäki
Papinsuo
Kukasaho
142-411-4-373
142-411-4-374
142-411-4-365
22,6 ha
142-411-4-312
142-411-4-178
142-411-4-187
142-411-4-104
142-411-4-198
142-411-4-197
74
51
52
54
871
11
189
35
36
37
9
10
1
5
6
2
4

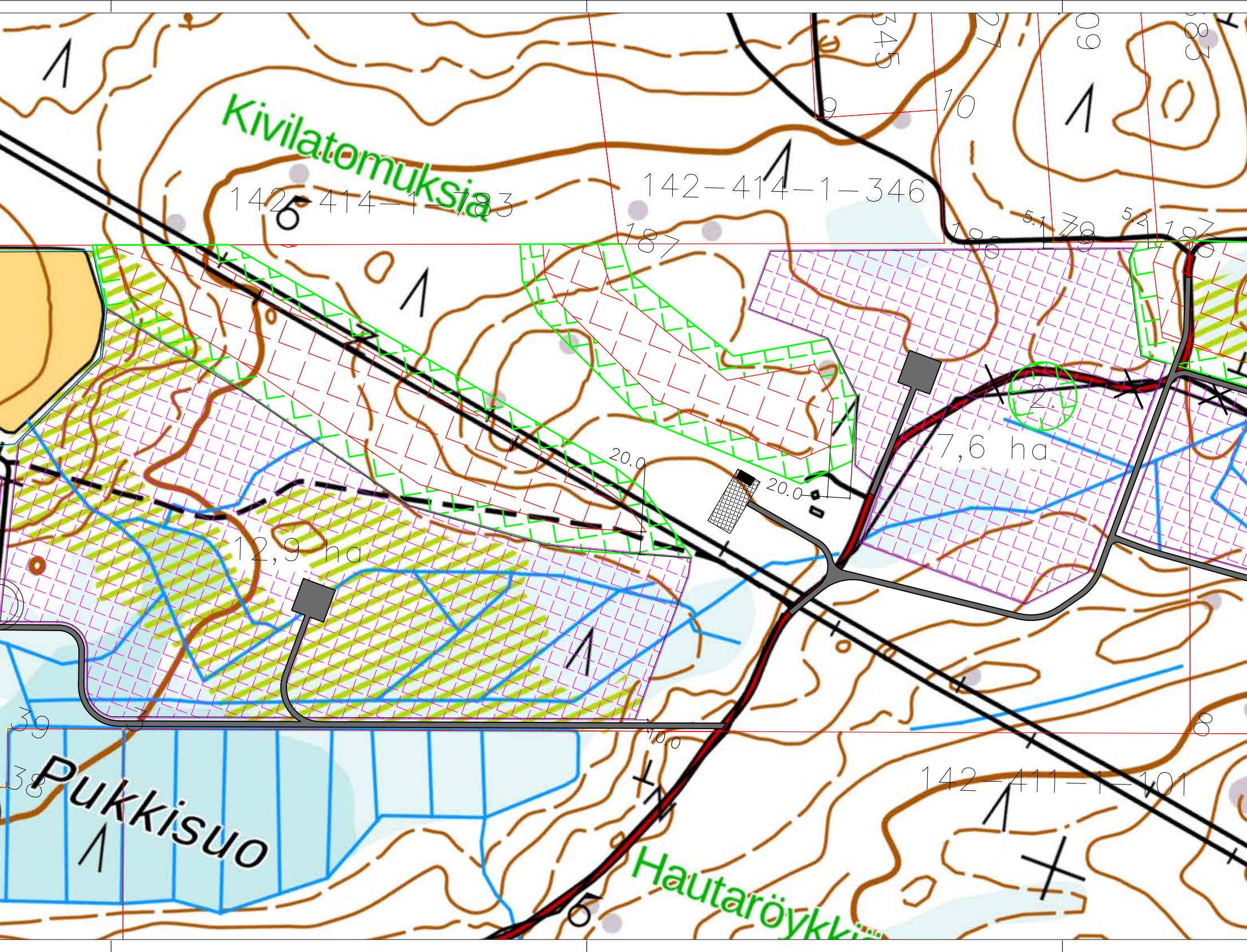
Kivilatomuksia
142-414-1-183
142-414-1-346
345
27
09
83
9
10
187
186
5:1
179
5:2
180
7,6 ha
2
20.0
20.0
12,9 ha
10.0
39
3
38
8
Pukkisuo
142-411-1-101
Hautaröykki
6

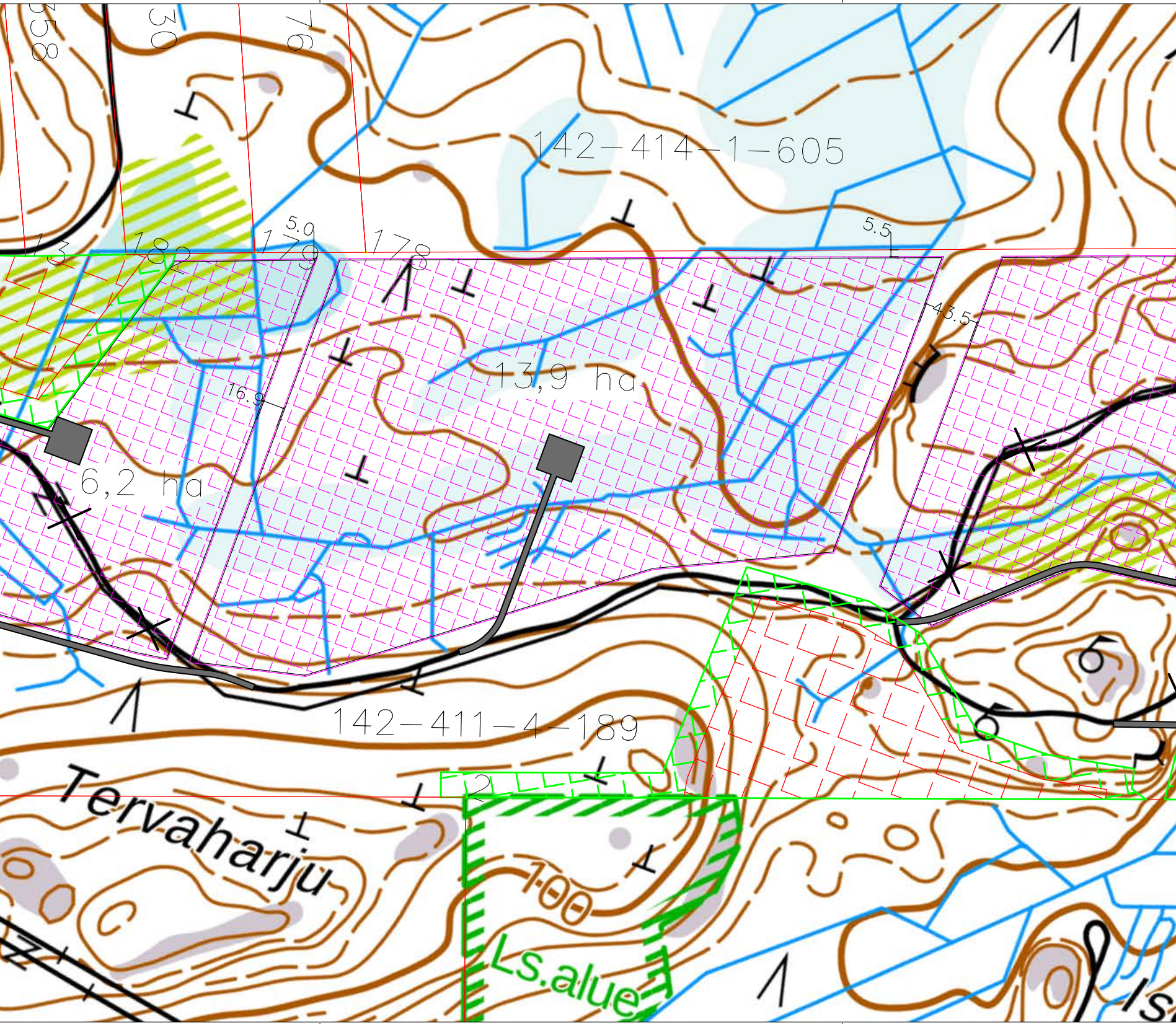
358
30
76
142-414-1-605
5.0
182
179
178
5.5
43.5
13,9 ha
16.9
6,2 ha
142-411-4-189
Tervaharju
2
100
Ls.alue

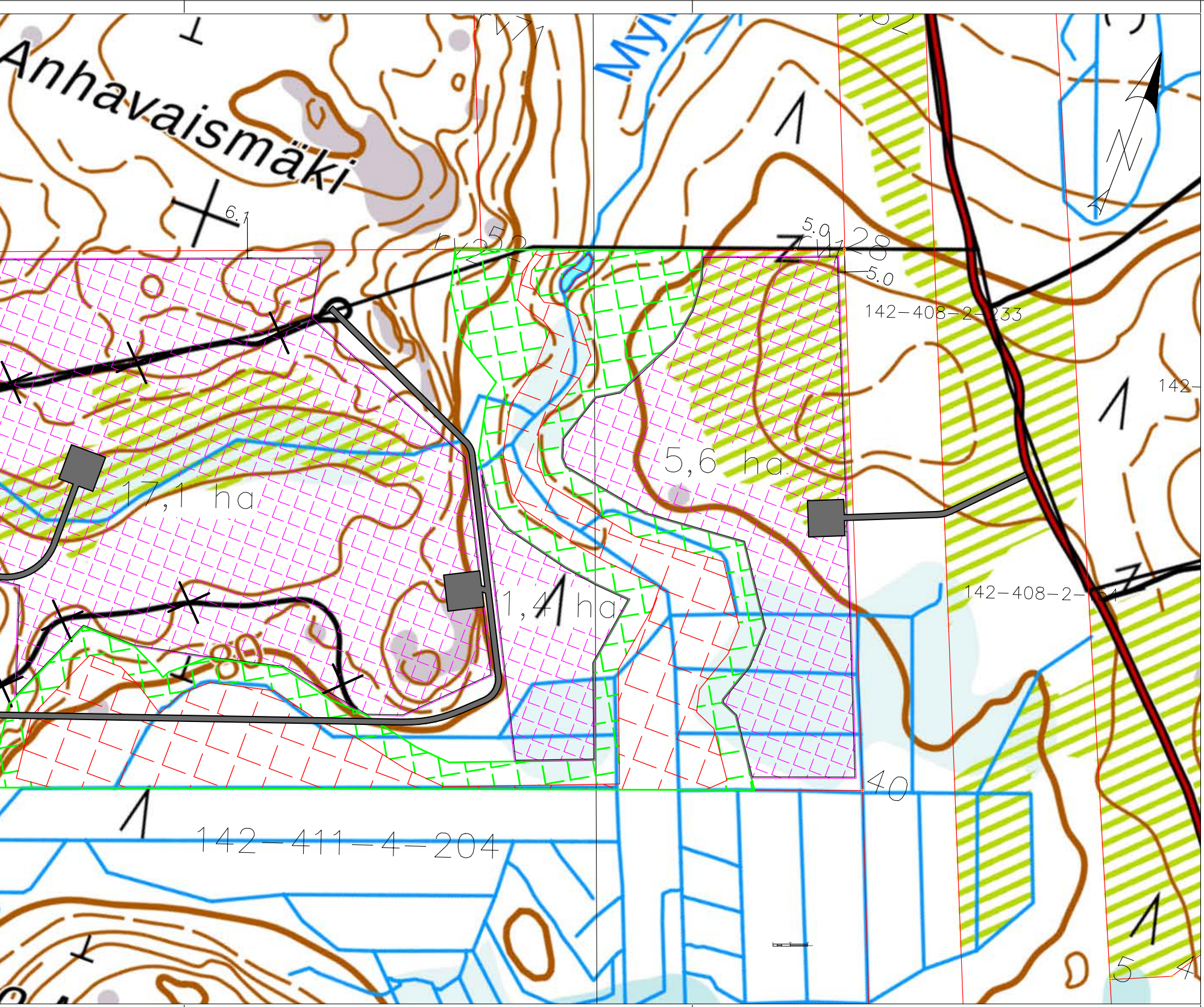
Anhavaismäki
17,1 ha
1,4 ha
5,6 ha
142–408–2–233
142–408–2–54
142–411–4–204
142–
6.1
5.0
5.0
40

▨	Suojelu–alue
🟩	Suoja–alue 20m
🟥	Poistettava tie
▬	Uusi tie
▨	Aurikonpanelien alue
▦	Muuntoasema
■	Muuntamo
1.	Musta–apilan kasvupaikka
2.	Ahokissankäpälän kasvupaikka

Suoja–aidan ovat vähintään 5m rajasta.

Maanmittauslaitoksen avoimet aineistot peruskartta 6 / 2022

K.OSA 142–411	KORTTELI/TILA/TONTTI 4–189,365		VIRANOMAISEN MERKINTÖJÄ		
TOIMENPIDE Uudisrakentaminen			PIIR.LAJI Aluerakenteet		JUOKS.NRO
RAKENNUSKOHTEEN NIMI JA OSOITE Sun Iitti Oy Toittilantie 224, 47400 Iitti			PIIRUSTUKSEN SISÄLTÖ Asemapiirustus		MK 1:2000
SUUNNITTELIJA ELECTRICALEXPERT Rajatorpantie 8A, 01600 VANTAA			SUUNNITTELUALA RAK	TYÖ NRO 100	PIIR.NRO 1
					MUUTOS —
PIIRT. OEn	SUUNN. Olli Enqvist RI AMK puh. 050 6217683	TARK. THi	PÄIVÄYS 29.8.2022	Koord.järjestelmä Korkeusjärjestelmä	ETRS–TM35 N2000